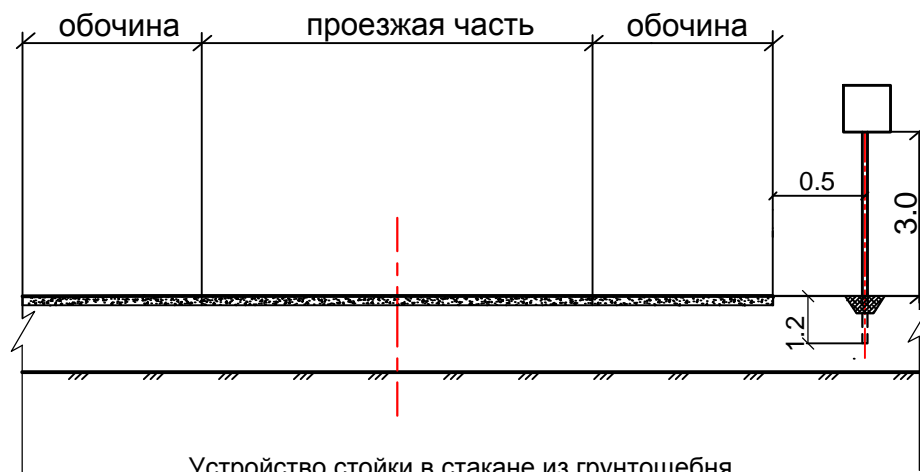
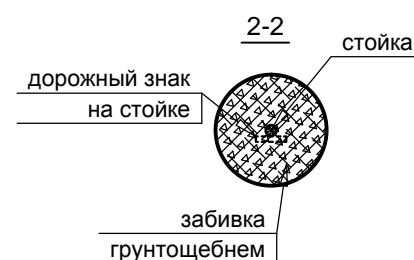
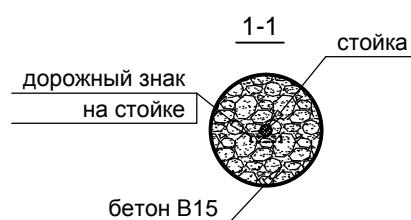
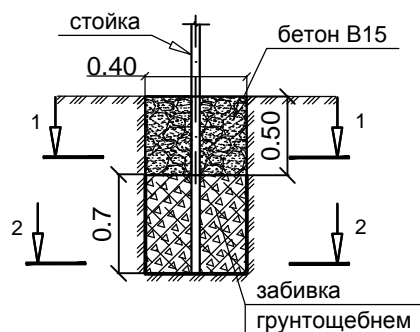


Схема установки дорожных знаков



Устройство стойки в стакане из грунтощебня



Объемы работ при устройстве стойки в стакане из грунтощебня

Объем ямы, м3	Расход щебня, м3	Расход грунта, м3	Расход бетона марки В-15 при омоноличивании, м3
0,15	0,044	0,044	0,063

1. Стойки дорожных знаков устанавливаются в соответствии с ТП 3.503.9-80.1-2 по типу: стойка без фундамента с дополнительным укреплением монолитным бетоном в верхней части зацебления ;
2. Схема размещения знаков принята по серии 3.503.9-80;
3. В стесненных условиях допускается устанавливать знаки на обочине на расстоянии не менее 1 м от кромки проезжей части.

201/2-291-2014-ОДД

Проект организации дорожного движения на сети автомобильных дорог Травнинского сельсовета Доволенского района Новосибирской области

с. Травное

Стадия	Лист	Листов
Р	2	8

Схема установки
дорожных знаков

ООО
"СибирьДорПроект"

СОГЛАСОВАНО

Взам. инв. N

Подпись и дата

Инв. N подл

Изм.	Кол.уч.	Лист	Идок.	Подпись	Дата
Разработал					07.14
Проверил					"-"
Н.контр.					"-"
					"-"